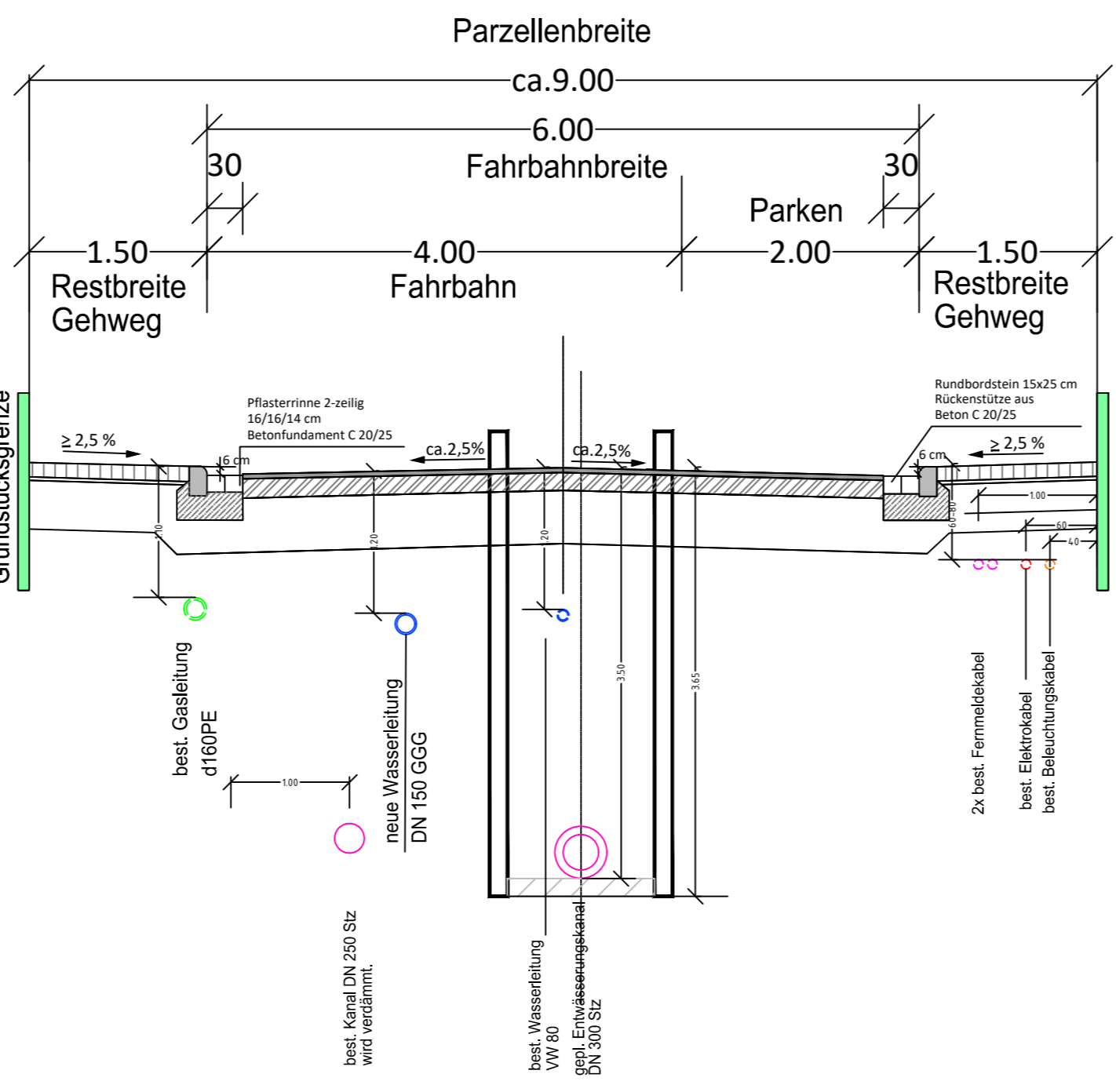
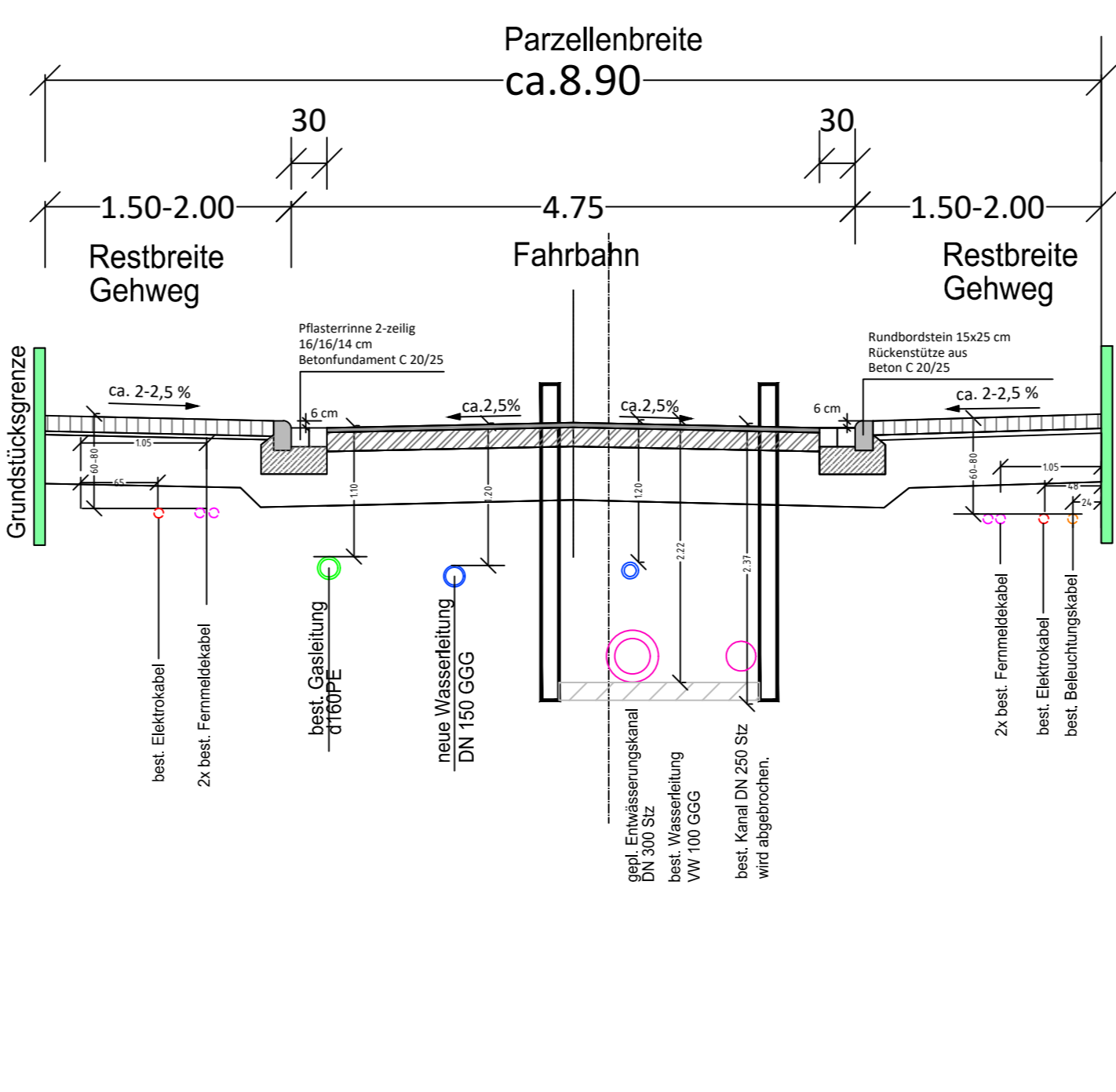


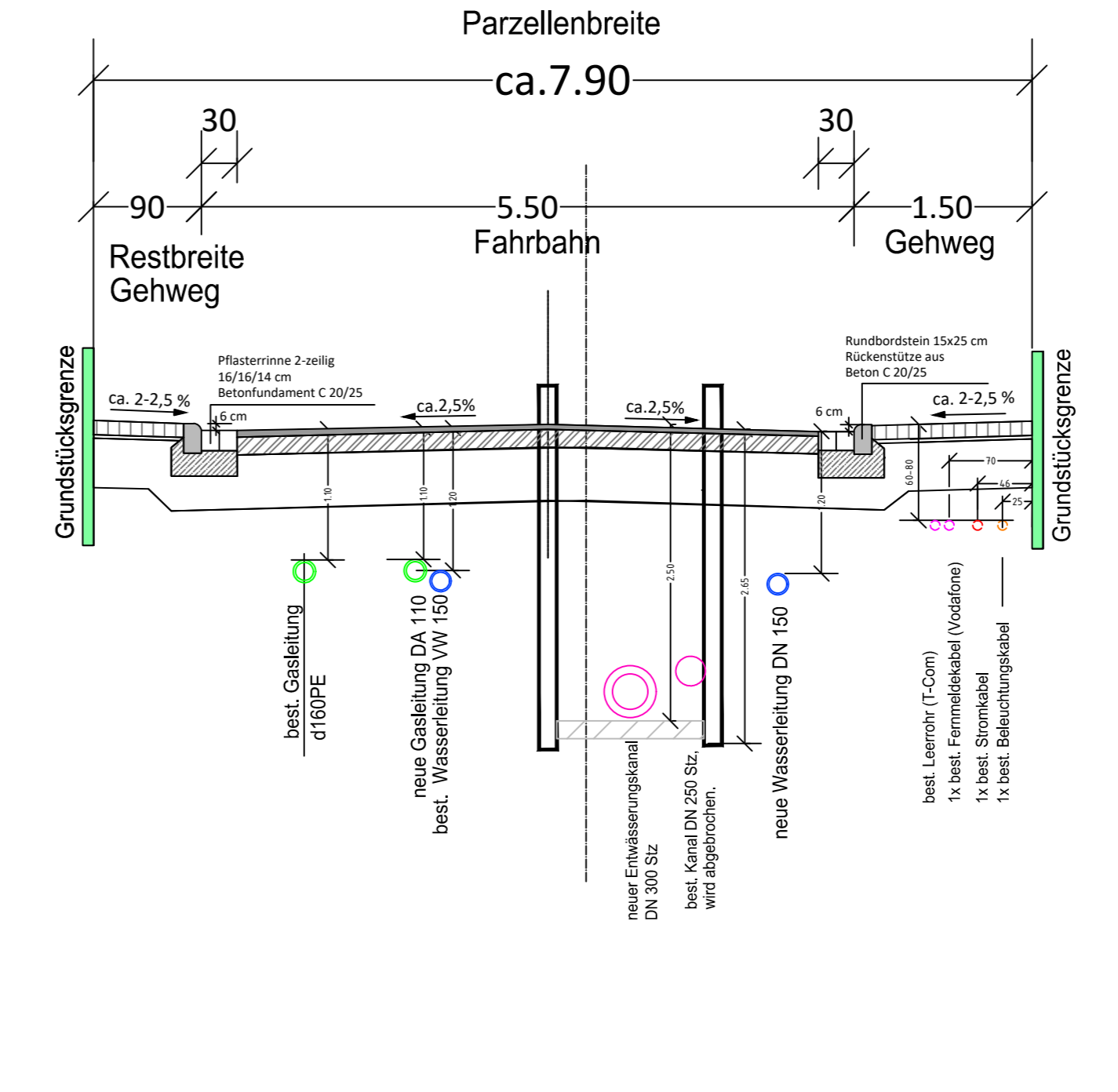
Regelquerschnitt 1
Station 0+33,00 m M= 1:50



Regelquerschnitt 2
Station 0+330,00 m M= 1:50
Bereich "Cup"



Regelquerschnitt 3
Station 0+565,00 m M= 1:50



- LEGENDE Kanal und Wasser**
- vorh. Entwässerungskanal Mischwasser
 - vorh. Wasserleitung
 - vorh. Gasleitung
 - gepl. Wasserleitung
 - gepl. Entwässerungskanal
 - gepl. Gasleitung

- LEGENDE Straßenausbau**
- Fahrbahn
 - Stellplatz
 - Gussasphalt
 - Gehweg
 - Grundstückszufahrt
 - Entwässerungsrinne
 - Hoch-/Rundbordstein
 - Tiefbordstein
 - Straßenablauf
 - best. Beleuchtung / Mastwechsel
 - Beleuchtung entfällt / Demontage
 - Beleuchtung Bestand bleibt erhalten
 - Neuer Beleuchtungsstandort
 - Unterflur-Container 2 bis 3 Kammern

Nr. _____		Art der Änderung _____		Datum _____		Name _____	
ENTWURFSPLANUNG							
Entwurfserstellung:		INGENIEURBÜRO GRANDPIERRE & WILLE Gerchstrasse 11 • 65519 Hofheim Telefon 01 52 95 15 0 • Fax 01 52 95 15 0 ingenieur@grandpierre-wille.de www.gpw-ohsen.de		Datum bearbeitet: Juni 2020		Name Wille Keutmann	
Bauherr:		Magistrat der Stadt Hofheim a. T. Chinonplatz 2 65719 Hofheim am Taunus		gezeichnet: Juni 2020		geprüft:	
Projekt:		Ausbau der Friedenstrasse in Hofheim am Taunus		Plan Nr.: 1 Blatt Nr.: 1		Lageplan-Entwässerung mit Wasser- versorgung integrale Darstellung Straßenausbau Maßstab: 1:500	
Entwurfsersteller:		INGENIEURBÜRO GRANDPIERRE & WILLE (Wille)		Idstein, im Juni 2020		Geprüft:	
Geprüft:		Magistrat der Stadt Hofheim		Hofheim, den _____			